

Leve aumento de lluvia no reduce déficit estacional

Mensajes Clave

- Durante el mes de junio se reportó aumento de lluvia en la región, sin embargo, fueron insuficientes para reducir los déficits estacionales.
- El déficit de lluvia continúa en la mayor parte de Venezuela y Colombia.
- Los pronósticos sugieren un periodo canicular más intenso en duración, acompañado de temperaturas por arriba del promedio.

Lluvias por debajo del promedio afectan desarrollo de cultivos

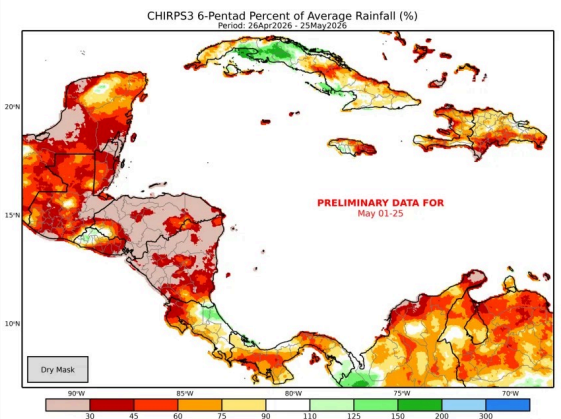
A pesar de un aumento en la cantidad de lluvia y días con precipitaciones durante las primeras dos semanas de junio, las mismas han sido insuficientes para reducir los déficits acumulados de largo plazo. El pronóstico para inicios de julio sugiere que las lluvias permanecerán por debajo del promedio en la mayor parte de Centroamérica (Figura 1) y que las condiciones secas persistirán. La mayor parte de las zonas de producción de granos básicos en la región muestra valores que no superan el 45 por ciento respecto al promedio histórico para el período del 16 de junio al 10 de julio de 2026. Estos valores (en tonos rojo oscuro) están ampliamente distribuidos en Guatemala y Nicaragua, mientras que el resto áreas muestra déficits que podrían alcanzar hasta el 65 por ciento del promedio en el mismo periodo.

La lluvia errática y deficitaria ha afectado negativamente las actividades agrícolas desde inicios de temporada, provocando retrasos en las fechas de siembra, pérdidas focalizadas por déficit de humedad y afectaciones en las distintas fases fenológicas de los cultivos. Adicionalmente, las altas temperaturas han causado un aumento de plagas y enfermedades, así como la reducción progresiva de la disponibilidad de humedad en el suelo y capacidad de riego.

En Venezuela y Colombia se ha observado una distribución errática de las lluvias. Los déficits de humedad se conectan en la zona central y abarcan algunas regiones del Caribe de ambos países, como se muestra en la Figura 2. Estos valores se sitúan del 30 al 60 por ciento de la precipitación usual para el periodo comprendido entre el 26 de mayo y el 25 de junio de 2026; afectando por segundo mes consecutivo las áreas anteriormente descritas. El resto del territorio muestra lluvias cercanas o superiores al promedio, lo que contribuye a reducir los déficits de corto plazo y permite un desarrollo normal de los cultivos. En Venezuela, se espera que los terremotos no tengan impacto significativo en la producción agrícola, dado que el epicentro de los movimientos telúricos se ubicó al norte del país, que es una zona predominantemente urbana. Sin embargo, las rutas de transporte terrestre pueden verse afectadas y limitar los intercambios comerciales.

Figura 1

Porcentaje de lluvia y pronóstico (%), junio 16 - julio 10, 2026.



Fuente: UCSB/FEWS NET



Lluvias deficitarias se esperan en Guatemala, Honduras, Venezuela y Colombia

Los servicios meteorológicos de la región centroamericana coinciden en el pronóstico de un periodo canicular más prolongado que el promedio que afectaría especialmente las zonas con precipitaciones limitadas, usualmente llamados *corredores secos*. La reducción de las lluvias, tanto en acumulados como en días continuos de precipitación, podría aumentar durante julio y afectar zonas de cultivos con fases fenológicas avanzadas en granos básicos.

En Colombia y Venezuela, las zonas que muestran déficit de humedad continuarán con un patrón seco, lo cual podría afectar actividades agrícolas. Los pronósticos de corto plazo sugieren un cambio a condiciones secas en el oriente de Venezuela. En ambos países se espera una importante reducción de humedad en el occidente. Esta zona de déficit iniciará desde el pacífico de Ecuador y se extenderá hasta el caribe de Venezuela.

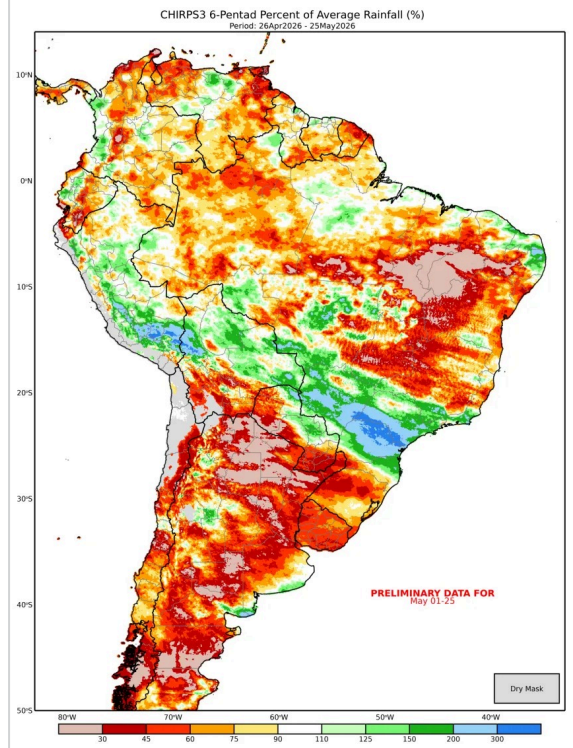
Respecto a la temperatura, la Figura 3 sugiere anomalías positivas en prácticamente toda la región. Los valores más altos corresponderán con 2 a 4 grados centígrados por arriba del promedio que se esperan en el pacífico de Centroamérica desde el departamento de Rivas en Nicaragua, pasando por el pacífico de El Salvador, Honduras y Guatemala, en donde se extienden hasta el departamento de Huehuetenango en el occidente del país. Estos mismos registros se observan en la región occidental de Colombia y parte fronteriza con Venezuela en la región Caribe.

La combinación de lluvias deficitarias y altas temperaturas reducirán las condiciones de humedad y afectarán la salud de la vegetación en el corto y mediano plazo en Centroamérica y partes de Venezuela y Colombia. Se espera una reducción en los rendimientos de cultivos de granos básicos, particularmente entre los pequeños productores o agricultores de secano, derivado de la poca disponibilidad de humedad y lo altos valores de evapotranspiración. El estrés térmico producido por la exposición prolongada a altas temperaturas y radiación solar puede producir problemas foliares en las plantas provocando marchitez prematura.

Cita recomendada: FEWS NET. América Latina y el Caribe Monitoreo Estacional Julio 1, 2026: Leve aumento de lluvia no reduce déficit estacional, 2026.

Figura 2

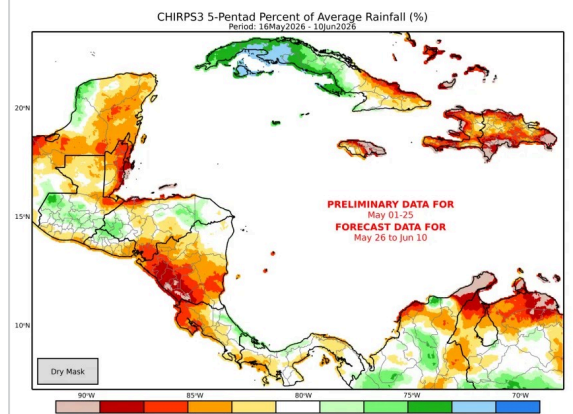
Porcentaje de lluvia (%), mayo 26 - junio 25, 2026.



Fuente: UCSB/FEWS NET

Figura 3

Pronóstico de temperatura máxima del 1 al 7 de julio, 2026.



Fuente: CPC/NOAA

Monitoreo Estacional

El monitor estacional se produce para cada una de las cuatro regiones cubiertas por FEWS NET durante la estación de producción. Este informe actualiza los totales de las precipitaciones, las repercusiones sobre la producción y el pronóstico a corto tiempo. Producido por el científico regional del Servicio de Prospección Geológica de Estados Unidos de FEWS NET, el informe es producido cada 20 días durante la estación de producción. Conozca [más](#) sobre nuestro trabajo.